



สารบัญ

บทที่ ๑ การใช้งานเบื้องต้น

+ การเข้าและออกจากระบบงาน.....	๓
➤ การเข้าสู่เว็บไซต์.....	๓
➤ การใช้งานหน้าจอหลักของระบบฯ.....	๔
➤ การใช้งานหน้า Login.....	๕
+ การเปลี่ยนรหัส.....	๖

บทที่ ๒ การใช้งานระบบข้อมูลการองค์กรปกครองส่วนท้องถิ่น

+ ข้อมูล อปท.	๗
➤ ด้านที่ ๑ สาธารณสุขและสิ่งแวดล้อม.....	๗
➤ ด้านที่ ๒ นวัตกรรม.....	๘
➤ ด้านที่ ๓ สาธารณภัย.....	๙
➤ ด้านที่ ๔ โครงสร้างพื้นฐาน.....	๑๐
➤ ด้านที่ ๕ การบริหารจัดการน้ำ.....	๑๑
➤ ด้านที่ ๖ การจัดการภายในและธรรมาภิบาล.....	๑๒
➤ ด้านที่ ๗ สังคม ศาสนา วัฒนธรรม.....	๑๓
➤ ด้านที่ ๘ แหล่งท่องเที่ยว.....	๑๔
➤ รายงานเกี่ยวกับหนี้ขององค์กรปกครองส่วนท้องถิ่น.....	๑๕

บทที่ ๓ การค้นหาข้อมูล อปท.

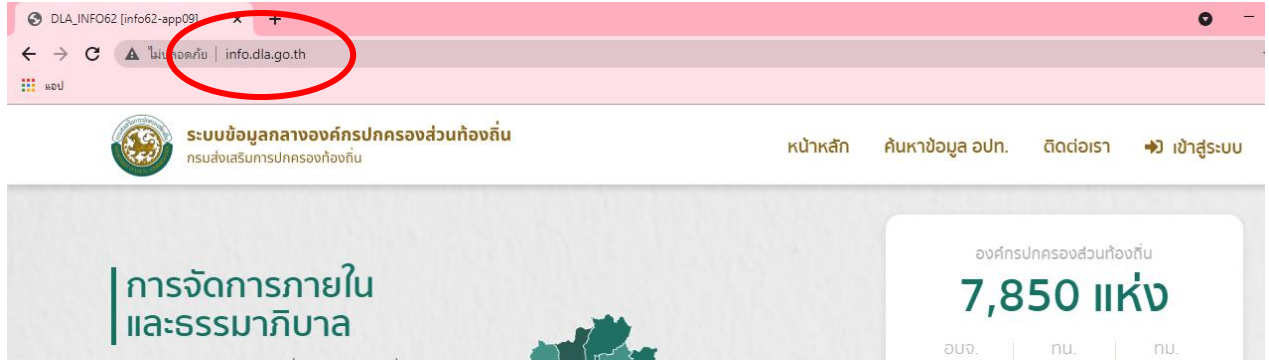
การค้นหา.....	๑๖
---------------	----



การเข้าสู่ระบบและออกจากระบบ

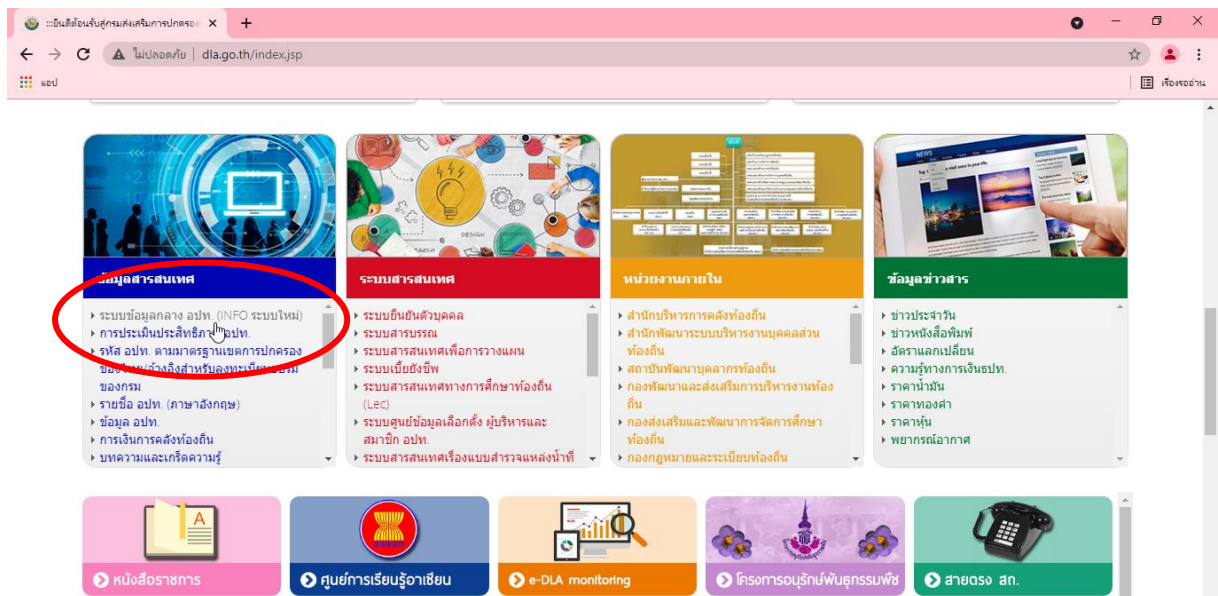
➤ การเข้าสู่เว็บไซต์

ผู้ใช้งานสามารถเข้าใช้ระบบได้ที่ URL : <http://info.dla.go.th/>



เว็บไซต์ระบบข้อมูลกลางองค์กรปกครองส่วนท้องถิ่น

หรือเข้าผ่านทางหน้าเว็บไซต์กรมส่งเสริมการปกครองท้องถิ่น (www.dla.go.th) ในเมนูระบบข้อมูลกลางองค์กรปกครองส่วนท้องถิ่น



เว็บไซต์ระบบข้อมูลกลางองค์กรปกครองส่วนท้องถิ่น



การเข้าสู่ระบบและออกจากระบบ

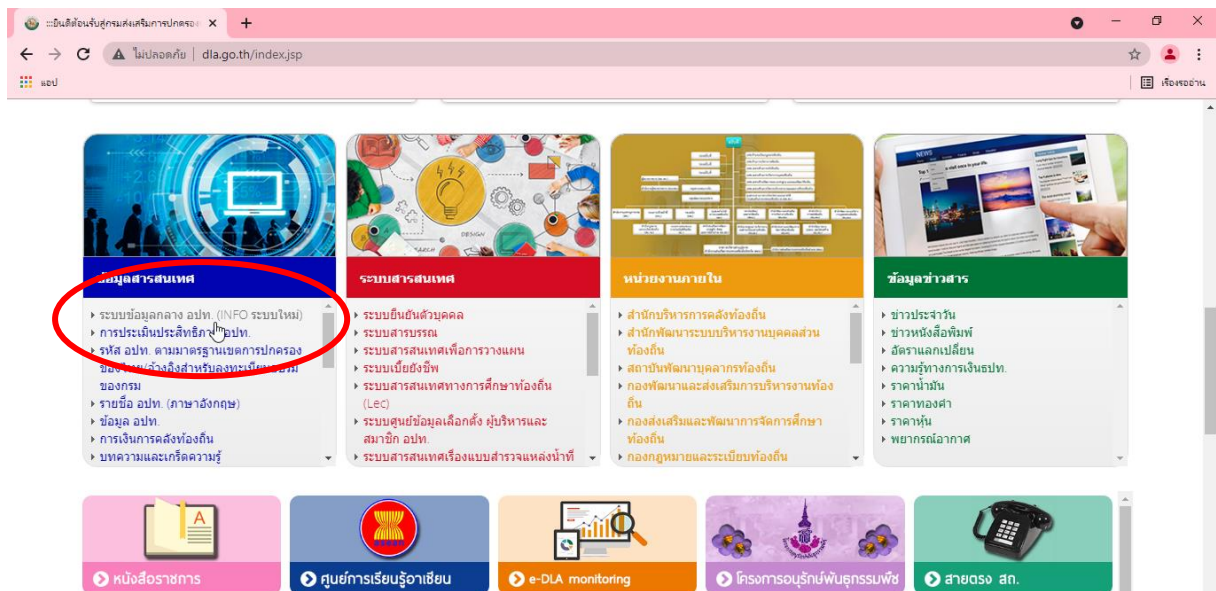
➤ การเข้าสู่เว็บไซต์

ผู้ใช้งานสามารถเข้าใช้ระบบได้ที่ URL : <http://info.dla.go.th/>



เว็บไซต์ระบบข้อมูลกลางองค์กรปกครองท้องถิ่น

หรือเข้าผ่านทางหน้าเว็บไซต์กรมส่งเสริมการปกครองท้องถิ่น (www.dla.go.th) ในเมนูระบบข้อมูลกลางองค์กรปกครองส่วนท้องถิ่น



เว็บไซต์ระบบข้อมูลกลางองค์กรปกครองท้องถิ่น



➤ การใช้งานหน้าหลักของระบบฯ

ระบบข้อมูลกลางองค์กรปกครองส่วนท้องถิ่น
กรมส่งเสริมการปกครองส่วนท้องถิ่น

หน้าหลัก ค้นหาข้อมูล อปท. ติดต่อเรา เข้าสู่ระบบ

การจัดการภายในและธรรมาภิบาล

องค์กรปกครองส่วนท้องถิ่น เป็นองค์กรที่มีความเป็นธรรมาภิบาลสูง ข้อมูลบุคลากร ข้อมูลแผนพัฒนาท้องถิ่น ข้อมูลรายรับ-รายจ่าย ต่างๆ รวมถึงข้อมูลผู้สูงอายุ และผู้พิการที่ต้องการความช่วยเหลือสามารถเข้าถึงและตรวจสอบได้ภายใต้ขอบเขตนโยบายความเป็นส่วนตัวของเจ้าของข้อมูล โดยข้อมูลทั้งหมดนี้ องค์กรปกครองส่วนท้องถิ่น ยังสามารถนำมาใช้ในการบริหารจัดการภายในองค์กรในมิติต่างๆ อย่างเป็นระบบ

ดูเพิ่มเติมการจัดการภายในและธรรมาภิบาล >
ดูเพิ่มเติมทะเบียนท้องถิ่น >

องค์กรปกครองส่วนท้องถิ่น		
7,850 แห่ง		
อบจ.	กน.	กม.
76 แห่ง	30 แห่ง	195 แห่ง
กต.	อบต.	ท้องถิ่นพิเศษ
2,247 แห่ง	5,300 แห่ง	2 แห่ง
จำนวนชุมชน	12,282	
จำนวนหมู่บ้าน	75,597	
จำนวนครัวเรือน	23,271,563	
จำนวนประชากร		

ภาพหน้าจอหลัก


หน้าจอหลักของระบบข้อมูลกลางองค์กรปกครองส่วนท้องถิ่น ประกอบด้วยเมนูต่อไปนี้

- หน้าหลัก เป็นปุ่มที่ใช้สำหรับกลับสู่หน้าจอหลักของระบบ
- ค้นหาข้อมูล อปท. เป็นเมนูสำหรับการสืบค้นข้อมูล อปท. ทั่วประเทศ สามารถค้นหาได้ตามเงื่อนไขที่กำหนด
- ติดต่อเรา เป็นเมนูแสดง เบอร์โทรภายใน ใช้ติดต่อสอบถาม/แจ้งปัญหาการใช้งาน
- เข้าสู่ระบบ เป็นเมนูสำหรับการเข้าสู่หน้าจอ Login เพื่อเข้าบันทึกข้อมูลในระบบฯ



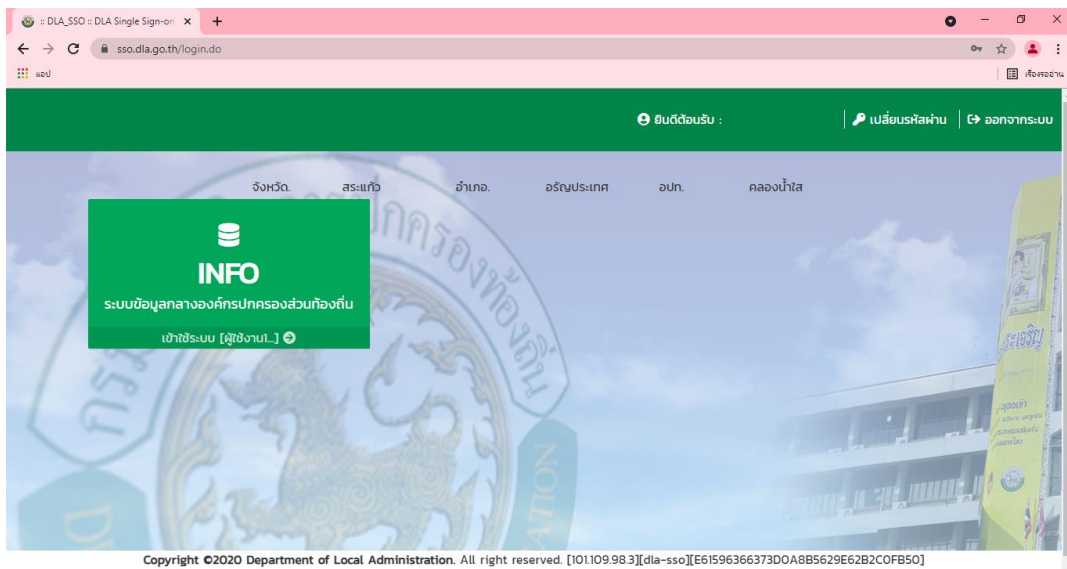
➤ การใช้งานหน้าจอ Login

จากนั้นจะพบหน้าจอ Login ซึ่งเป็นหน้าจอที่ใช้สำหรับป้องกันความปลอดภัยของข้อมูลจากผู้ใช้งาน ที่ไม่มีสิทธิ์ในการเข้าถึงข้อมูล



ภาพหน้าจอ Login เข้าสู่ระบบ

การเข้าสู่เมนูหลักของระบบให้ปฏิบัติตามขั้นตอนดังนี้
คีย์ Username และ Password คลิกที่ปุ่ม “เข้าสู่ระบบ” จะเข้าสู่หน้าจอเมนูหลักของระบบ



รูปแสดงหน้าจอหลักของระบบ

- หน้าแรกของระบบประกอบด้วย ชื่อผู้ใช้ระบบซึ่งเป็นชื่อ อปท. ปุ่มเปลี่ยนรหัสผ่าน ปุ่มออกจากระบบ และเมนูหลักในการจัดการข้อมูล อปท.
- จากนั้นคลิกที่รายการเมนู **เข้าสู่ระบบ [ผู้ใช้งาน...]** ที่ผู้ใช้งานต้องการเข้าสู่หน้าจอการทำงาน



ใดให้คลิกเลือกที่รายการนั้นก็จะเข้าสู่หน้าจอการทำงานของรายการที่เลือก

๓. เมื่อผู้ใช้งานต้องการออกจากระบบงานให้คลิกเลือกที่ **ออกจากระบบ** จากออกจากระบบ เป็นเมนูที่มีไว้สำหรับเมื่อเลิกใช้งานระบบ จะต้องออกจากระบบทุกครั้งเพื่อป้องกันการเข้าถึงข้อมูลจากบุคคลอื่น

การเปลี่ยนรหัสผ่าน

ทำได้โดยคลิกที่เมนู **เปลี่ยนรหัสผ่าน** จะปรากฏหน้าจอ ดังรูป

ภาพหน้าจอการเปลี่ยนรหัสผ่าน

จากนั้นให้กรอกข้อมูล ดังนี้

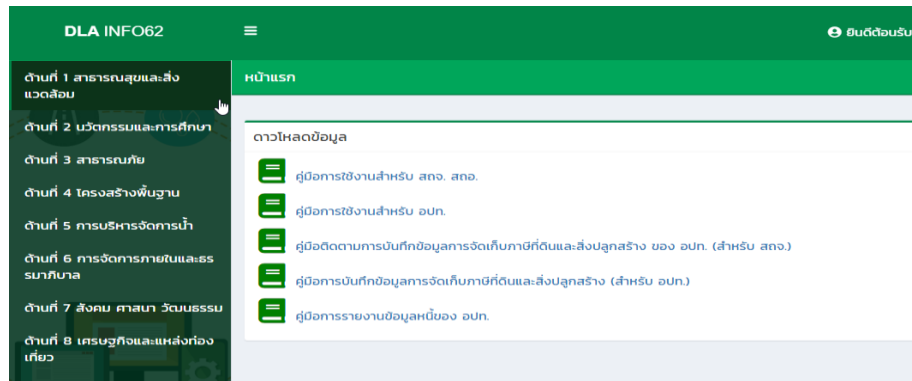
- รหัสผ่านเดิม
- รหัสผ่านใหม่
- ยืนยันรหัสผ่าน
- กดปุ่ม **บันทึก** เพื่อบันทึกข้อมูล

ข้อควรระวัง : ผู้ใช้งานไม่ควรกดปุ่ม **ลืมหืมรหัสผ่าน** เพราะจะทำให้รหัสของผู้ใช้งานถูกระบบลืมหืมรหัสผ่านให้ และผู้ใช้งานจะไม่ทราบรหัสที่ถูกต้อง ซึ่งในกรณีที่ผู้ใช้งานกดปุ่ม **ลืมหืมรหัสผ่าน** และไม่ทราบรหัสผ่านที่ถูกต้อง ให้ติดต่อเจ้าหน้าที่เพื่อตรวจสอบรหัสผ่าน

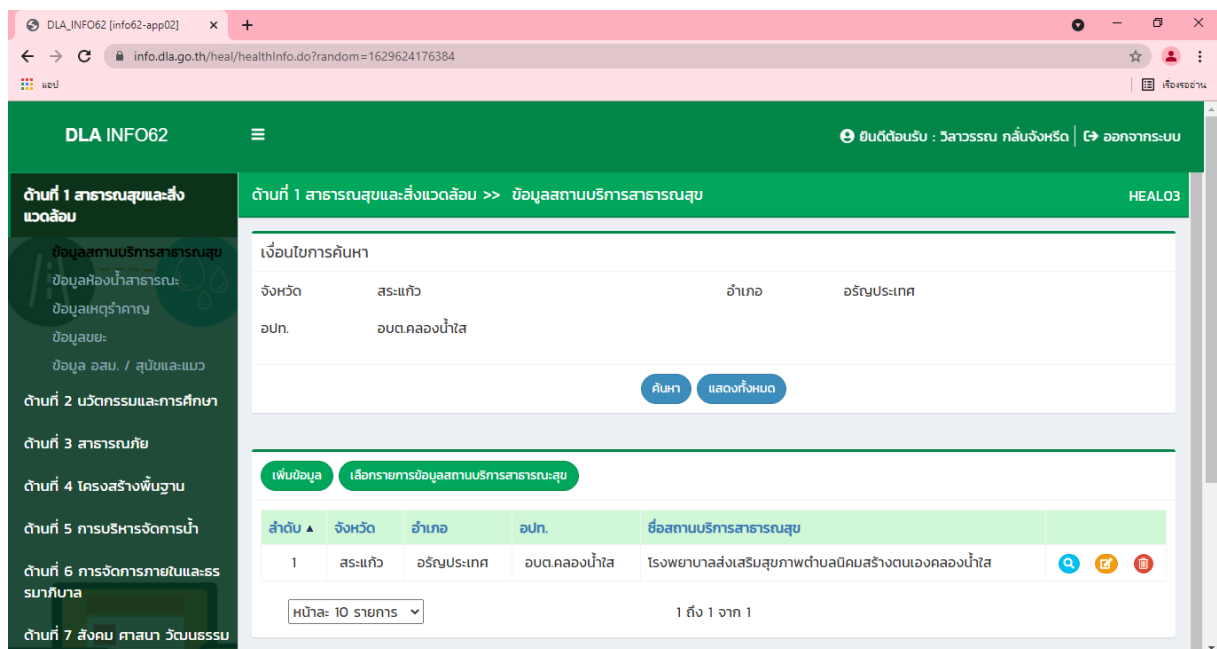


บทที่ ๒ การใช้งานระบบข้อมูลกลางองค์กรปกครองส่วนท้องถิ่น

เมนูหลักของระบบจะเปิดให้ ๑๒. คีย์ข้อมูลโดยเมนูจะซ่อนหรือเรียกดูได้เมื่อกดที่ปุ่มหัวข้อของแต่ละด้าน



➤ ด้านที่ ๑ สาธารณสุขและสิ่งแวดล้อม



หน้าจอกการคีย์ข้อมูลในด้านที่ ๑ ด้านสาธารณสุขและสิ่งแวดล้อม

ด้านสาธารณสุขและสิ่งแวดล้อม ให้ผู้ใช้งานสามารถคีย์ข้อมูลสถานบริการสาธารณสุข ข้อมูลห้องน้ำ
 สาธารณะ ข้อมูลเหตุรำคาญ ข้อมูลขยะ ข้อมูล อสม./สุนัขและแมว ผู้ใช้งานต้องกดที่ปุ่ม **เพิ่มข้อมูล** จึงจะมี
 ช่องข้อมูลให้ผู้ใช้งานคีย์ข้อมูล หรือผู้ใช้งานต้องการแก้ไขข้อมูลต้องกดที่ปุ่ม **แก้ไขข้อมูล** เมื่อผู้ใช้งานคีย์ข้อมูล
 หรือแก้ไขข้อมูลเรียบร้อยแล้ว ให้กดที่ปุ่ม **บันทึกข้อมูล**

หมายเหตุ : ในกรณีไม่มีข้อมูลให้พิมพ์เครื่องหมาย - ลงในช่องว่าง



▶ ด้านที่ ๒ นวัตกรรมและการศึกษา

DLA INFO62

ยินดีต้อนรับ : นางสาวรณ กลิ่นจังหวัด | ออกจากระบบ

ด้านที่ 2 นวัตกรรมและการศึกษา >> ข้อมูลนวัตกรรมและภูมิปัญญาท้องถิ่น INEO01

เงื่อนไขการค้นหา

จังหวัด: อำเภอ:

อปท.: ชื่อนวัตกรรม/โครงการ:

ประเภท:

ลำดับ	จังหวัด	อำเภอ	อปท.	ชื่อนวัตกรรม/โครงการ	ประเภท
1	สระแก้ว	อรัญประเทศ	อบต.คลองน้ำใส	พิธีกรรมทางศาสนา	กิจกรรม

ภาพหน้าจอการค้น ด้านด้านที่ ๒ นวัตกรรมและการศึกษา

ด้านนวัตกรรมและการศึกษา ให้ผู้ใช้งานสามารถค้นข้อมูลนวัตกรรมและภูมิปัญญาท้องถิ่น ข้อมูลศูนย์การเรียนรู้ ผู้ใช้งานต้องกดที่ปุ่ม จึงจะมีช่องข้อมูลให้ผู้ใช้งานค้นข้อมูลหรือผู้ใช้งานต้องการแก้ไขข้อมูลต้องกดที่ปุ่ม เมื่อผู้ใช้งานค้นข้อมูล หรือแก้ไขข้อมูลเรียบร้อยแล้ว ให้กดที่ปุ่ม

หมายเหตุ : ในกรณีไม่มีข้อมูลให้พิมพ์เครื่องหมาย - ลงในช่องว่าง



▶ ด้านที่ ๓ สาธารณภัย

DLA INFO62

ยินดีต้อนรับ : 5 สาธารณภัย กลับจังหวัด | ออกจากระบบ

ด้านที่ 3 สาธารณภัย >> ข้อมูล อปพร. DIS001

เงื่อนไขการค้นหา

จังหวัด: สระแก้ว อำเภอ: อรัญประเทศ

อปพร.: อบต.คลองน้ำใส

ค้นหา แสดงทั้งหมด

เพิ่มข้อมูล ออกรายงาน

ลำดับ ▲	จังหวัด	อำเภอ	อปพร.	ชื่อเจ้าหน้าที่ อปพร.	
1	สระแก้ว	อรัญประเทศ	อบต.คลองน้ำใส	นายอรัญ เกตุสอน	🔍 📄 🗑️
2	สระแก้ว	อรัญประเทศ	อบต.คลองน้ำใส	นายศุภกร วัฒนรัตน์	🔍 📄 🗑️
3	สระแก้ว	อรัญประเทศ	อบต.คลองน้ำใส	นายศิริศักดิ์ สะพิน	🔍 📄 🗑️

ภาพหน้าจอการคีย์ ด้านด้านที่ ๓ สาธารณภัย

ด้านสาธารณภัย ให้ผู้ใช้งานสามารถคีย์ข้อมูล อปพร. ข้อมูลอุปกรณ์ ข้อมูลรถ ข้อมูลพื้นที่เสี่ยงภัย ข้อมูลศูนย์พักพิง ข้อมูลแผนป้องกันและบรรเทาสาธารณภัย ผู้ใช้งานต้องกดที่ปุ่ม **เพิ่มข้อมูล** จึงจะมีช่องข้อมูลให้ผู้ใช้งานคีย์ข้อมูลหรือผู้ใช้งานต้องการแก้ไขข้อมูลต้องกดที่ปุ่ม **แก้ไขข้อมูล** เมื่อผู้ใช้งานคีย์ข้อมูล หรือแก้ไขข้อมูลเรียบร้อยแล้ว ให้กดที่ปุ่ม **บันทึกข้อมูล**

หมายเหตุ : ในกรณีไม่มีข้อมูลให้พิมพ์เครื่องหมาย - ลงในช่องว่าง



▶ ด้านที่ ๔ โครงสร้างพื้นฐาน

The screenshot shows the 'DLA INFO62' web application. The main content area is titled 'ด้านที่ 4 โครงสร้างพื้นฐาน >> ข้อมูลคมนาคม-ถนน INFO01'. It features a search filter section with fields for 'จังหวัด' (Province), 'อำเภอ' (District), 'อปท.' (Local Government), and 'ประเภทถนน' (Road Type). Below the filters is a table of road data.

ลำดับ	จังหวัด	อำเภอ	อปท.	ชื่อถนน	ประเภทถนน
1	สระแก้ว	อรัญประเทศ	อบต.คลองน้ำใส	ถนนบ้านทุ่งรวงทอง-จารุ	ถนนของ อปท.
2	สระแก้ว	อรัญประเทศ	อบต.คลองน้ำใส	ถนนเขาคันทักษ์ ม.1	ถนนของ อปท.

ภาพหน้าจอการคีย์ ด้านด้านที่ ๔ โครงสร้างพื้นฐาน

ด้านโครงสร้างพื้นฐาน ให้ผู้ใช้งานสามารถคีย์ข้อมูลคมนาคม-ถนน ผู้ใช้งานต้องกดที่ปุ่ม **เพิ่มข้อมูล** จึงจะมีช่องข้อมูลให้ผู้ใช้งานคีย์ข้อมูลหรือผู้ใช้งานต้องการแก้ไขข้อมูลต้องกดที่ปุ่ม **แก้ไขข้อมูล** เมื่อผู้ใช้งานคีย์ข้อมูลหรือแก้ไขข้อมูลเรียบร้อยแล้ว ให้กดที่ปุ่ม **บันทึกข้อมูล**

หมายเหตุ : ในกรณีไม่มีข้อมูลให้พิมพ์เครื่องหมาย - ลงในช่องว่าง



▶ ด้านที่ ๕ การบริหารจัดการน้ำ

ภาพหน้าจอการสืบ ด้านด้านที่ ๕ การบริหารจัดการน้ำ

ด้านการบริหารจัดการน้ำ ให้ผู้ใช้งานสามารถสืบข้อมูลแบบสำรวจการสร้างธนาคารน้ำใต้ดิน ข้อมูลแหล่งน้ำ ข้อมูลประปาหมู่บ้าน ข้อมูลแผนพัฒนาแหล่งน้ำ ๕ ปี ช่วยเหลือภัยแล้ง ผู้ใช้งานต้องกดที่ปุ่ม **เพิ่มข้อมูล** จึงจะมีช่องข้อมูลให้ผู้ใช้งานสืบข้อมูลหรือผู้ใช้งานต้องการแก้ไขข้อมูลต้องกดที่ปุ่ม **บันทึกข้อมูล** เมื่อผู้ใช้งานสืบข้อมูล หรือแก้ไขข้อมูลเรียบร้อยแล้ว ให้กดที่ปุ่ม

หมายเหตุ : ในกรณีไม่มีข้อมูลให้พิมพ์เครื่องหมาย – ลงในช่องว่าง



▶ ด้านที่ ๖ การจัดการภายในและธรรมาภิบาล

The screenshot shows the 'DLA INFO62' web application. The main content area is titled 'ด้านที่ 6 การจัดการภายในและธรรมาภิบาล >> ข้อมูลทะเบียนท้องถิ่น' (Section 6: Management and Governance >> Local Registration Data). Below the title is a search form for 'ทะเบียนการค้าสินค้า' (Trade Goods Registration) with fields for 'จังหวัด' (Province), 'อำเภอ' (District), 'อปท.' (Local Government), 'อบต.คลองน้ำใส' (Sub-district), 'อัญประเทศ' (Country), and 'ปีงบประมาณ' (Fiscal Year). There are 'ค้นหา' (Search) and 'แสดงทั้งหมด' (Show All) buttons. Below the search form is a table with the following data:

ลำดับ	จังหวัด	อำเภอ	อปท.	ปีงบประมาณ	
1	สระแก้ว	อัญประเทศ	อบต.คลองน้ำใส	2562	
2	สระแก้ว	อัญประเทศ	อบต.คลองน้ำใส	2563	
3	สระแก้ว	อัญประเทศ	อบต.คลองน้ำใส	2564	

ภาพหน้าจอการศึย ด้านด้านที่ ๖ การจัดการภายในและธรรมาภิบาล

ด้านการจัดการภายในและธรรมาภิบาล ให้ผู้ใช้งานสามารถศึยข้อมูลทะเบียนท้องถิ่น ข้อมูลช่วยเหลือประชาชน ข้อมูล LPA ข้อมูลบุคลากรท้องถิ่น (LHR) ข้อมูลแผนพัฒนาท้องถิ่น ๕ ปี ข้อมูลรายรับ-รายจ่ายจริงของ อปท. การจัดทำความตกลงความร่วมมือระหว่างประเทศของ อปท. แบบสำรวจความประสงค์การใช้ชื่อขององค์กรปกครองส่วนท้องถิ่นเป็นภาษาอังกฤษ บันทึกข้อมูลการจัดเก็บภาษีที่ดินและสิ่งปลูกสร้าง ข้อมูลเกี่ยวกับหนี้ขององค์กรปกครองส่วนท้องถิ่น ผู้ใช้งานต้องกดที่ปุ่ม **เพิ่มข้อมูล** จึงจะมีช่องข้อมูลให้ผู้ใช้งานศึยข้อมูลหรือผู้ใช้งานต้องการแก้ไขข้อมูลต้องกดที่ปุ่ม เมื่อผู้ใช้งานศึยข้อมูล หรือแก้ไขข้อมูลเรียบร้อยแล้ว ให้กดที่ปุ่ม **บันทึกข้อมูล**

หมายเหตุ : ในกรณีไม่มีข้อมูลให้พิมพ์เครื่องหมาย - ลงในช่องว่าง



➤ ด้านที่ ๗ สังคม ศาสนา วัฒนธรรม

DLA INFO62

ยินดีต้อนรับ : 5 สาธารณ กทม จังหวัด | ออกจากระบบ

ด้านที่ 7 สังคม ศาสนา วัฒนธรรม >> ข้อมูลหมู่บ้าน/ชุมชน SOCO01

เงื่อนไขการค้นหา

จังหวัด: สระแก้ว อำเภอ: อรัญประเทศ

อปท.: อบต.คลองน้ำใส


ชื่อหมู่บ้าน/ชุมชน:

ค้นหา แสดงทั้งหมด

เพิ่มข้อมูล ออกรายงาน

ลำดับ	จังหวัด	อำเภอ	อปท.	ชื่อหมู่บ้าน/ชุมชน
1	สระแก้ว	อรัญประเทศ	อบต.คลองน้ำใส	หมู่ที่ 11 บ้านศรีวิไล
2	สระแก้ว	อรัญประเทศ	อบต.คลองน้ำใส	หมู่ที่ 1 บ้านคลองน้ำใส

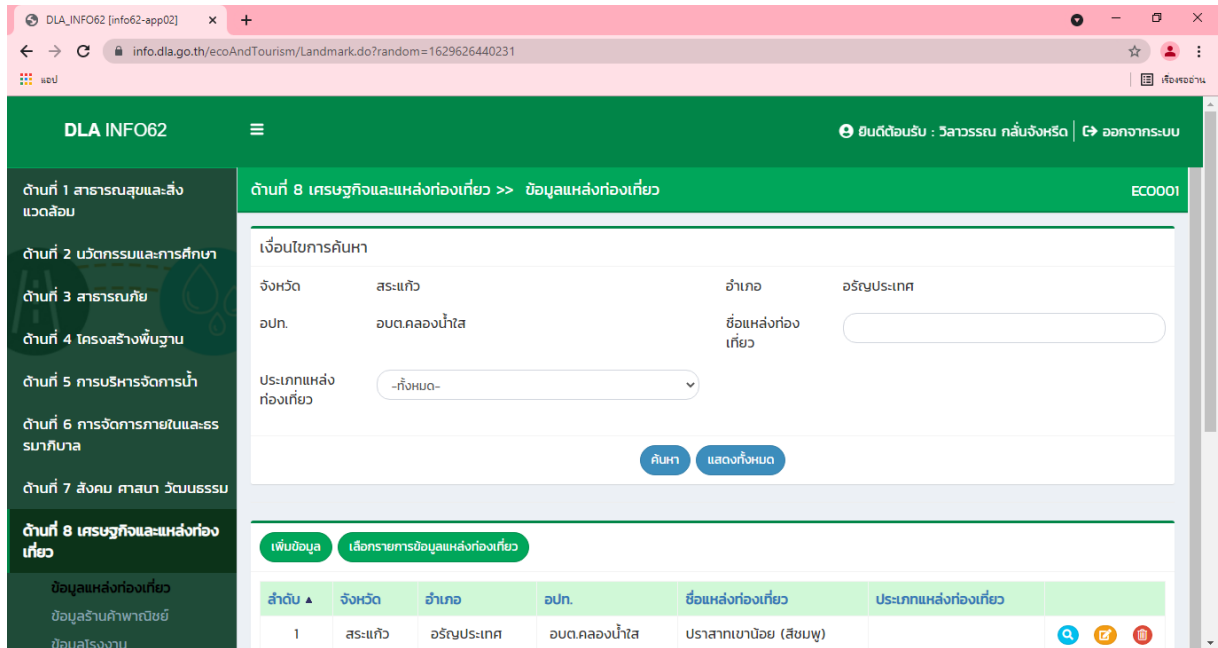
ภาพหน้าจอการสืบค้น ด้านด้านที่ ๗ สังคม ศาสนา วัฒนธรรม

ด้านสังคม ศาสนา วัฒนธรรม ให้ผู้ใช้งานสามารถสืบค้นข้อมูลหมู่บ้าน/ชุมชน ข้อมูลสวนสาธารณะ/ลานกีฬา ข้อมูลห้องสมุด ข้อมูลวัด ข้อมูลตลาด ข้อมูลวัฒนธรรม ข้อมูลโครงการประชาคม ข้อมูลสถานธนานุบาล ข้อมูลโรงฆ่าสัตว์ ข้อมูลกล้อง CCTV ผู้ใช้งานต้องกดที่ปุ่ม **เพิ่มข้อมูล** จึงจะมีช่องข้อมูลให้ผู้ใช้งานสืบค้นข้อมูล หรือผู้ใช้งานต้องการแก้ไขข้อมูลต้องกดที่ปุ่ม  เมื่อผู้ใช้งานสืบค้นข้อมูล หรือแก้ไขข้อมูลเรียบร้อยแล้ว ให้กดที่ปุ่ม **บันทึกข้อมูล**


หมายเหตุ : ในกรณีไม่มีข้อมูลให้พิมพ์เครื่องหมาย - ลงในช่องว่าง



ด้านที่ ๘ เศรษฐกิจและแหล่งท่องเที่ยว



ภาพหน้าจอการสืบค้น ด้านด้านที่ ๘ เศรษฐกิจและแหล่งท่องเที่ยว

ด้านเศรษฐกิจและแหล่งท่องเที่ยว ให้ผู้ใช้งานสามารถสืบค้นข้อมูลแหล่งท่องเที่ยว ข้อมูลร้านค้าพาณิชย์ ข้อมูลโรงงาน ข้อมูลร้านค้าบริการ ข้อมูลเกษตรกร ข้อมูลแหล่งที่พัก ข้อมูลสินค้า OTOP ดาวน้โหลดเอกสารที่ดิน โรงงาน ดาวน้โหลดเอกสารที่ดิน สปก. ผู้ใช้งานต้องกดที่ปุ่ม **เพิ่มข้อมูล** จึงจะมีช่องข้อมูลให้ผู้ใช้งานกรอกข้อมูล หรือผู้ใช้งานต้องการแก้ไขข้อมูลต้องกดที่ปุ่ม  เมื่อผู้ใช้งานกรอกข้อมูล หรือแก้ไขข้อมูลเรียบร้อยแล้ว ให้กดที่ปุ่ม **บันทึกข้อมูล**

หมายเหตุ : ในกรณีไม่มีข้อมูลให้พิมพ์เครื่องหมาย - ลงในช่องว่าง



▶ รายงานเกี่ยวกับหนึ่งองค์กรปกครองส่วนท้องถิ่น

The screenshot shows the 'DLA INFO62' web application interface. The main content area is titled 'รายงานเกี่ยวกับหนึ่งองค์กรปกครองส่วนท้องถิ่น >> รายงานข้อมูลการกู้เงินและสถานะหนี้คงค้างขององค์กรปกครองส่วนท้องถิ่น IPZ014'. Below the title is a section for 'เงื่อนไขการค้นหา' (Search Criteria) with several dropdown menus: 'ปีงบประมาณที่กู้' (Fiscal Year of Loan), 'ปีงบประมาณ' (Fiscal Year), 'รอบการรายงานผล' (Reporting Cycle), 'แหล่งเงินกู้' (Loan Source), and 'แหล่งเงินกู้ย่อย' (Sub-loan Source). There are also fields for 'จังหวัด' (Province) with a dropdown, and 'อำเภอ' (District) and 'อปท.' (Local Government Entity) with text inputs. A 'ค้นหา' (Search) button is located at the bottom right of the form area.

ภาพหน้าจอการสืบ รายงานเกี่ยวกับหนึ่งองค์กรปกครองส่วนท้องถิ่น

รายงานเกี่ยวกับหนึ่งองค์กรปกครองส่วนท้องถิ่น ให้ผู้ใช้งานสามารถสืบข้อมูลรายงานข้อมูลการกู้เงิน และสถานะหนี้คงค้างขององค์กรปกครองส่วนท้องถิ่น ผู้ใช้งานต้องกดที่ปุ่ม **เพิ่มข้อมูล** จึงจะมีช่องข้อมูลให้ ผู้ใช้งานสืบข้อมูลหรือผู้ใช้งานต้องการแก้ไขข้อมูลต้องกดที่ปุ่ม **แก้ไขข้อมูล** เมื่อผู้ใช้งานสืบข้อมูล หรือแก้ไขข้อมูล เรียบร้อยแล้ว ให้กดที่ปุ่ม **บันทึกข้อมูล**

- หมายเหตุ : - ในกรณีไม่มีข้อมูลให้พิมพ์เครื่องหมาย - ลงในช่องว่าง
 - อปท.จำเป็นต้องกรอกข้อมูลในช่องที่มี * สีแดง อยู่ด้านหลังมิฉะนั้นจะบันทึกไม่ได้



บทที่ ๓ การค้นหาข้อมูล อปท.

การค้นหา

เมื่อเข้าหน้าแรกและต้องการค้นหาข้อมูล อปท. ให้คลิกที่ **ค้นหาข้อมูล อปท.** จะเข้าสู่หน้าจอการค้นหา

หน้าจอการค้นหาข้อมูล อปท.

โดยการค้นหาสามารถทำได้ดังนี้

- เลือกเงื่อนไขการค้นหา คือ จังหวัด อำเภอ และ อปท. (หรือเลือกเงื่อนไขใดเงื่อนไขหนึ่ง) จากนั้นกดที่ปุ่ม “ค้นหา” ข้อมูลจะปรากฏด้านล่างของเงื่อนไขการค้นหา
- ในกรณีที่ผู้ใช้งานต้องการค้นหาใหม่ ให้คลิกที่ปุ่ม “เริ่มค้นหาใหม่”
- ในกรณีที่ผู้ใช้งานต้องการกลับสู่หน้าหลักให้ผู้ใช้งานคลิกที่ปุ่ม “หน้าหลัก”